SUPERFICIE PARCELA 285.25 m²

SUPERFICIE CONSTRUIDA m²

Planta Baja	84.13
Planta Primera	78.12
Total Vivienda	162.25

SUPERFICIE UTIL APROX. m²

Planta Baja	76.79
Planta Primera	65.43
Total Vivienda	142.22

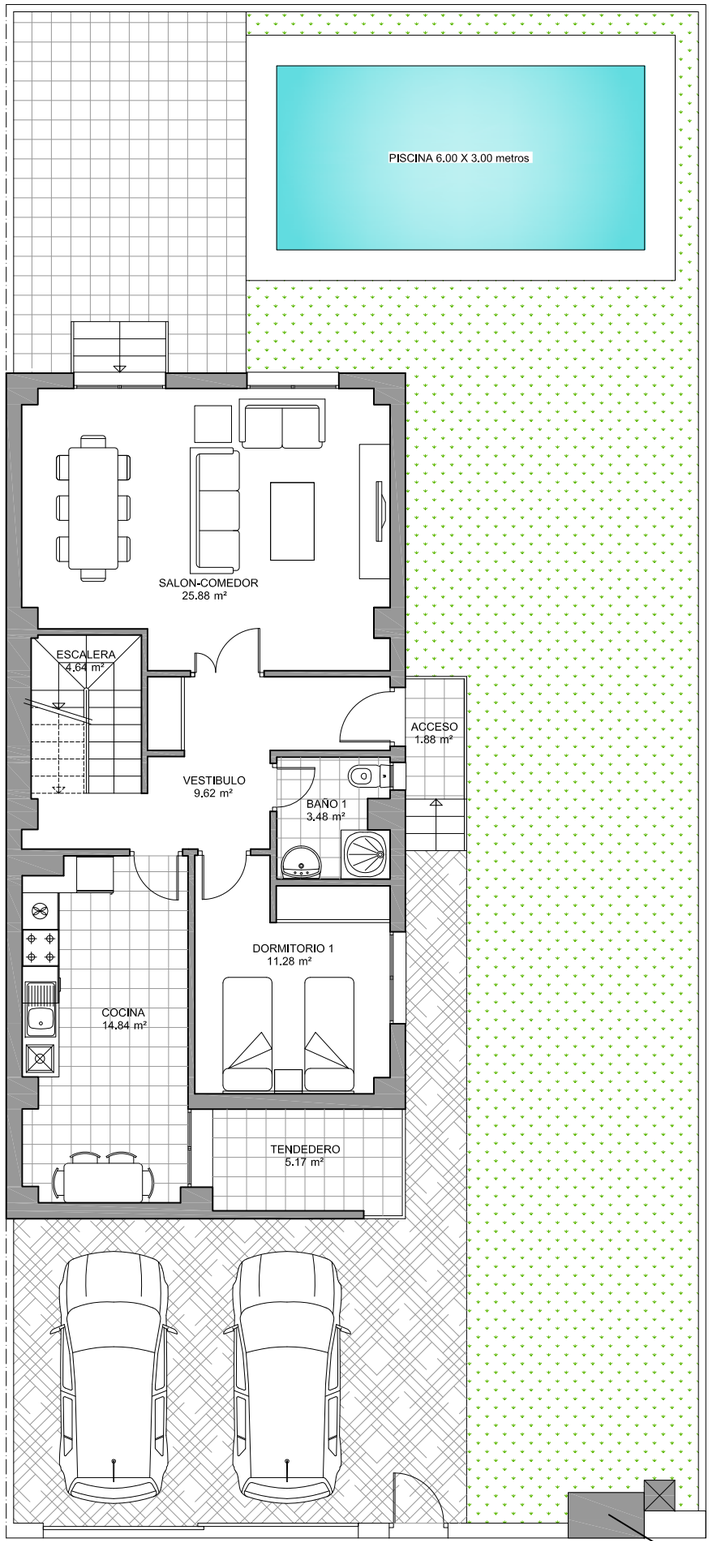

PLANTA BAJA

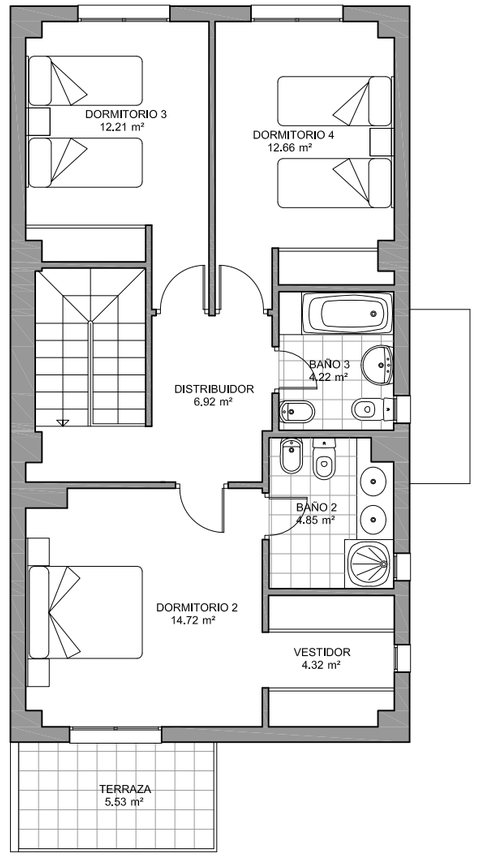

PLANTA PRIMERA

Ubicación del RITU y antena

2 0 2 4 6

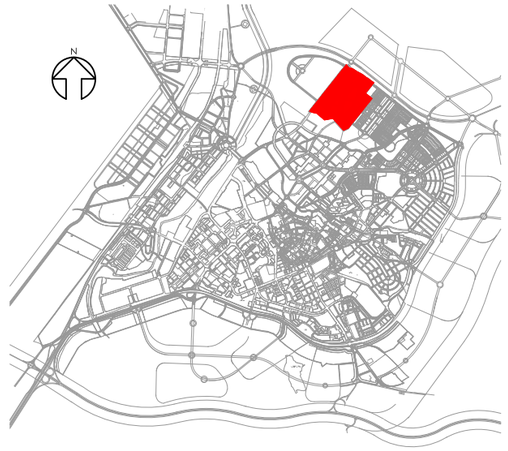

GUADALAJARA/SP05-09.3-2009
2009-04-17/1

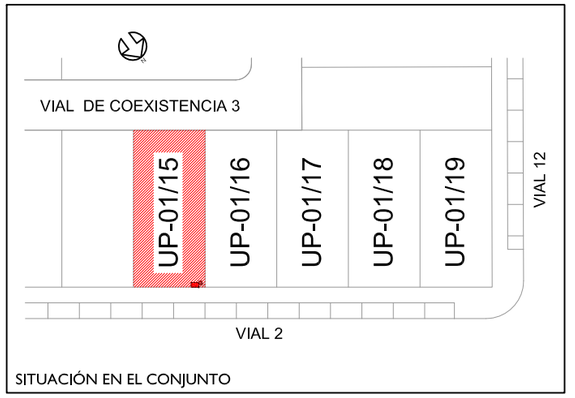

SITUACIÓN EN EL CONJUNTO

VIVIENDA TIPO C
PARCELA 15

5 VIVIENDAS PAREADAS
MANZANA UP-01
SECTOR SP.p.p.05 "Las Cañas 2"
GUADALAJARA

GRUPO GESTESA
Gestesa Desarrollos Urbanos, S.L.

apec
AENOR ER Empresa Registrada ER-1240/2000
IQNet

La información al consumidor a la que hace referencia e. R.D. 515/89 esta a disposición del mismo en las oficinas centrales de la promotora.
GESTESA DESARROLLOS URBANOS S.L. C.I.F. B-19150572, inscrita en el Registro Mercantil de Madrid, Tomo 14.783, libro 0, folio 224, sección 8, hoja nº M-245635, inscripción 31.
La calificación AENOR ha sido concedida a nuestros locales ubicados en la C/ Francisco Cuesta nº 1 y C/ La Mina nº 15, en Guadalajara.
Este certificado tiene como alcance la promoción (gestión del diseño, gestión de la construcción y la gestión de la venta) de: viviendas, locales, garajes, trasteros y naves industriales.
Domicilio comercial: C/ Francisco Cuesta, 1. 19001 GUADALAJARA
Domicilio Social: C/ Gran Vía, 15, 1º, of. 3. 28013 MADRID

(Vivienda sin amueblar)

Nº DE PELDAÑOS Y CERRAMIENTO PERIMETRAL, SEGÚN EL TERRENO NATURAL DE LA PARCELA